

Prot. n. 10139  
del 18/12/2018



Direzione Provinciale di AGRIGENTO  
Ufficio Provinciale di AGRIGENTO - Territorio

**Publicizzazione dei nuovi dati censuari delle particelle catastali  
oggetto di aggiornamento a seguito delle dichiarazioni rese agli  
organismi pagatori nell'anno 2018**

(ai sensi dell'art. 2, comma 33, del decreto legge 3 ottobre 2006, n. 262, convertito con modificazioni  
dalla legge 24 novembre 2006, n. 286, e successive modificazioni e integrazioni)

Nella *Gazzetta Ufficiale* del 28 dicembre 2018 è prevista la pubblicazione del comunicato dell'Agenzia delle Entrate contenente gli elenchi dei Comuni per i quali è stato completato l'aggiornamento delle particelle oggetto di variazioni colturali nell'anno 2018.

L'aggiornamento delle informazioni censuarie relative ai terreni iscritti nella banca dati catastale è stato effettuato, ai sensi dell'art. 2, comma 33, del decreto legge 3 ottobre 2006, n. 262, sulla base degli elenchi forniti da Agea (Agenzia per le erogazioni in agricoltura), che li ha prodotti tenendo conto delle dichiarazioni rese, nell'anno 2018, agli organismi pagatori riconosciuti ai fini dell'erogazione dei contributi agricoli.

**Come consultare gli aggiornamenti** - Gli elenchi delle particelle aggiornate<sup>1</sup> sono disponibili anche sul sito *internet* dell'Agenzia delle Entrate. Inoltre, nei 60 giorni successivi alla data di pubblicazione nella *Gazzetta Ufficiale*, possono essere consultati presso l'albo *on line* del Comune di competenza, nonché presso la sede della Direzione Provinciale di Agrigento - Ufficio Provinciale Territorio sito in via Mazzini 253, dal lunedì al venerdì, dalle ore 09:00 alle ore 12:30.

**In caso di incoerenza** - I contribuenti che riscontrano delle incoerenze nell'aggiornamento possono presentare una richiesta di riesame in autotutela. La richiesta non interrompe o sospende il termine di 120 giorni ai fini della presentazione dell'eventuale ricorso.

I ricorsi avverso la variazione dei redditi, ai sensi dell'articolo 2, comma 2, del decreto legislativo 31 dicembre 1992, n. 546, e successive modificazioni, possono essere proposti entro centoventi giorni dalla data di pubblicazione nella *Gazzetta Ufficiale* del comunicato dell'Agenzia di cui sopra. Dal 1° gennaio 2016, il ricorso produce anche gli effetti di un reclamo e può contenere una proposta di mediazione.

Agrigento, 13 dicembre 2018

<sup>1</sup> Gli elenchi, per ogni particella, riportano gli identificativi catastali (Provincia, Comune, Sezione, Foglio e particella), la qualità colturale catastale, la classe, la superficie, i redditi dominicale ed agrario, nonché il simbolo di deduzione ove presente.



## Direzione provinciale di AGRIGENTO

## Ufficio provinciale – Territorio

Particelle catastali aggiornate sulla base del contenuto delle  
dichiarazioni presentate agli Organismi Pagatori nell'anno 2018  
(ai sensi del comma 33 dell'art. 2 del D.L. 3.10.2006, n. 262, convertito con  
modificazioni dalla legge 24.11.2006, n. 286, e successive modificazioni)

Comune di SAN BIAGIO PLATANI (Codice nazionale: H778)

TOTALE PARTICELLE: 138

DATI IDENTIFICATIVI				DATI DI CLASSAMENTO							Reddito dominicale (€)	Reddito agrario (€)
N.	Foglio	Part	Porz	Qualità	Classe	Superficie (m <sup>2</sup> )			Deduzioni			
						Ha	Are	Ca				
											81,43	27,14
1	2	98	AA	1-SEMINATIVO	2	1	75	18			2,13	0,64
	2	98	AB	91-PASCOLO	2		20	62			26,57	8,86
2	2	99	AA	1-SEMINATIVO	2		57	17			0,66	0,21
	2	99	AB	92-PASCOLO ARB	2		5	13			37,85	12,62
3	2	120	AA	1-SEMINATIVO	2		81	44			1,58	0,47
	2	120	AB	91-PASCOLO	2		15	26			17,74	5,91
4	2	128	AA	1-SEMINATIVO	2		38	16			1,10	0,33
	2	128	AB	91-PASCOLO	2		10	64			19,74	6,58
5	2	129	AA	1-SEMINATIVO	2		42	47			0,08	0,02
	2	129	AB	91-PASCOLO	2		0	73			19,57	6,52
6	2	130	AA	1-SEMINATIVO	2		42	10			0,15	0,05
	2	130	AB	91-PASCOLO	2		1	50			16,72	5,57
7	2	172	AA	1-SEMINATIVO	2		35	97			0,01	0,01
	2	172	AB	91-PASCOLO	2		0	3			5,96	1,99
8	2	233	AA	1-SEMINATIVO	3		19	24			0,51	0,15
	2	233	AB	91-PASCOLO	2		4	96			6,99	2,33
9	2	234	AA	1-SEMINATIVO	3		22	57			0,17	0,05
	2	234	AB	91-PASCOLO	2		1	63			8,26	2,75
10	2	235	AA	1-SEMINATIVO	3		26	66			0,01	0,01
	2	235	AB	91-PASCOLO	2		0	4			20,01	6,67
11	2	252	AA	1-SEMINATIVO	3		64	59			0,01	0,01
	2	252	AB	36-ULIVETO	2		0	1			12,36	9,71
12	2	300	AA	36-ULIVETO	2		34	20			0,89	0,27
	2	300	AB	91-PASCOLO	2		8	60			0,10	0,03
13	2	612	AA	91-PASCOLO	2		0	94			0,03	0,01
	2	612	AB	1-SEMINATIVO	2		0	6			18,52	6,17
14	3	184	AA	1-SEMINATIVO	2		39	84			0,53	0,41
	3	184	AB	36-ULIVETO	2		1	46			1,67	0,56
15	3	234		1-SEMINATIVO	3		5	40			0,88	0,29
16	3	302	AA	1-SEMINATIVO	3		2	83			0,18	0,05
	3	302	AB	91-PASCOLO	2		1	77			0,18	0,08
	3	302	AC	29-VIGNETO	4		0	40			12,31	4,10
17	3	303	AA	1-SEMINATIVO	3		39	71				



## Direzione provinciale di AGRIGENTO

## Ufficio provinciale - Territorio

Particelle catastali aggiornate sulla base del contenuto delle dichiarazioni presentate agli Organismi Pagatori nell'anno 2018 (ai sensi del comma 33 dell'art. 2 del D.L. 3.10.2006, n. 262, convertito con modificazioni dalla legge 24.11.2006, n. 286, e successive modificazioni)

Comune di SAN BIAGIO PLATANI (Codice nazionale: H778)

TOTALE PARTICELLE: 138

DATI IDENTIFICATIVI				DATI DI CLASSAMENTO							Reddito dominicale (€)	Reddito agrario (€)
N.	Foglio	Part	Porz	Qualità	Classe	Superficie (m <sup>2</sup> )			Deduzioni			
						Ha	Are	Ca				
	3	303	AB	49-AGRUMETO	4		2	69			5,14	2,36
18	3	305	AA	1-SEMINATIVO	3		4	4			1,25	0,42
	3	305	AB	91-PASCOLO	2		1	76			0,18	0,05
19	3	341		1-SEMINATIVO	3		5	40			1,67	0,56
20	4	1	AA	1-SEMINATIVO	2	1	12	12			52,11	17,37
	4	1	AB	91-PASCOLO	1		13	98			2,17	0,58
21	4	51	AA	1-SEMINATIVO	3		3	74			1,16	0,39
	4	51	AB	91-PASCOLO	1		32	16			4,98	1,33
22	4	52		91-PASCOLO	1		79	40			12,30	3,28
23	4	72	AA	1-SEMINATIVO	3	1	14	40			35,45	11,82
	4	72	AB	91-PASCOLO	1		16	80			2,60	0,69
24	4	92	AA	36-ULIVETO	2		33	1			11,93	9,38
	4	92	AB	91-PASCOLO	1		3	99			0,62	0,16
25	5	56		91-PASCOLO	2		31	60			3,26	0,98
26	5	57	AA	36-ULIVETO	2		2	46			0,89	0,70
	5	57	AB	91-PASCOLO	2		0	4			0,01	0,01
27	5	67	AA	69-MANDORLETO	3		18	78			6,30	5,82
	5	67	AB	91-PASCOLO	2		4	2			0,42	0,12
28	5	93	AA	69-MANDORLETO	3		5	88			1,97	1,82
	5	93	AB	91-PASCOLO	2		16	92			1,75	0,52
29	5	272	AA	69-MANDORLETO	3		27	70			9,30	8,52
	5	272	AB	91-PASCOLO	2		1	60			0,17	0,01
30	5	277		79-PISTACCH	2		20	90			19,43	8,62
31	5	297	AA	69-MANDORLETO	3		8	6			2,71	2,52
	5	297	AB	91-PASCOLO	2		21	14			2,18	0,62
32	6	69	AA	1-SEMINATIVO	1		1	33			0,72	0,22
	6	69	AB	49-AGRUMETO	3		0	67			1,61	0,42
33	6	196	AA	3-SEMIN ARBOR	2		5	87			3,49	0,82
	6	196	AB	91-PASCOLO	1		2	83			0,44	0,12
34	6	231	AA	3-SEMIN ARBOR	2		8	8			4,80	1,12
	6	231	AB	91-PASCOLO	1		1	42			0,22	0,06
35	6	233	AA	1-SEMINATIVO	1		10	41			5,65	1,42
	6	233	AB	91-PASCOLO	1		3	99			0,62	0,18



## Direzione provinciale di AGRIGENTO

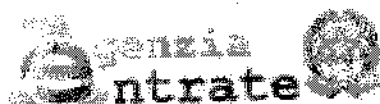
## Ufficio provinciale – Territorio

Particelle catastali aggiornate sulla base del contenuto delle  
dichiarazioni presentate agli Organismi Pagatori nell'anno 2018  
(ai sensi del comma 33 dell'art. 2 del D.L. 3.10.2006, n. 262, convertito con  
modificazioni dalla legge 24.11.2006, n. 286, e successive modificazioni)

Comune di SAN BIAGIO PLATANI (Codice nazionale: H778)

TOTALE PARTICELLE: 138

DATI IDENTIFICATIVI				DATI DI CLASSAMENTO							
N.	Foglio	Part	Porz	Qualità	Classe	Superficie (m <sup>2</sup> )			Deduzioni	Reddito dominicale (€)	Reddito agrario (€)
						Ha	Are	Ca			
36	6	281	AA	49-AGRUMETO	2		2	22		6,42	2,41
	6	281	AB	91-PASCOLO	1		0	38		0,06	0,02
37	6	320	AA	49-AGRUMETO	2		5	86		16,95	6,36
	6	320	AB	91-PASCOLO	1		0	99		0,15	0,04
38	7	5	AA	1-SEMINATIVO	3		17	66		5,47	1,82
	7	5	AB	91-PASCOLO	2		0	34		0,04	0,01
39	7	8	AA	3-SEMIN ARBOR	3		16	93		8,74	2,62
	7	8	AB	91-PASCOLO	2		0	37		0,04	0,01
40	7	9	AA	1-SEMINATIVO	1		25	12		13,62	3,89
	7	9	AB	91-PASCOLO	2		0	68		0,07	0,02
41	7	85	AA	1-SEMINATIVO	1		45	7		24,44	6,98
	7	85	AB	36-ULIVETO	2		0	23		0,08	0,07
42	7	133	AA	3-SEMIN ARBOR	2		14	83		8,81	2,30
	7	133	AB	36-ULIVETO	2		0	47		0,17	0,13
43	8	23	AA	1-SEMINATIVO	3		47	29		14,65	4,88
	8	23	AB	91-PASCOLO	3		3	61		0,28	0,09
44	8	80	AA	1-SEMINATIVO	2		47	6		21,87	7,29
	8	80	AB	36-ULIVETO	2		9	24		3,34	2,62
45	9	149		91-PASCOLO	3		4	50		0,35	0,12
46	9	236	AA	1-SEMINATIVO	2		34	80		16,18	5,39
	9	236	AB	36-ULIVETO	3		0	2		0,01	0,01
	9	236	AC	91-PASCOLO	3		0	8		0,01	0,01
47	9	396	AA	1-SEMINATIVO	3		51	21		15,87	5,29
	9	396	AB	36-ULIVETO	3		2	76		0,86	0,64
	9	396	AC	91-PASCOLO	3		5	63		0,44	0,15
48	9	458	AA	36-ULIVETO	3		73	59		22,80	17,10
	9	458	AB	91-PASCOLO	3		39	51		3,06	1,02
49	9	462	AA	36-ULIVETO	3		40	98		12,70	9,52
	9	462	AB	91-PASCOLO	3		0	72		0,06	0,02
50	9	571	AA	36-ULIVETO	3		35	14		10,89	8,17
	9	571	AB	91-PASCOLO	3		6	0		0,46	0,15
51	10	19	AA	3-SEMIN ARBOR	3	3	16	15		163,28	48,98
	10	19	AB	91-PASCOLO	1		3	45		0,53	0,14



## Direzione provinciale di AGRIGENTO

## Ufficio provinciale – Territorio

Particelle catastali aggiornate sulla base del contenuto delle  
dichiarazioni presentate agli Organismi Pagatori nell'anno 2018  
(ai sensi del comma 33 dell'art. 2 del D.L. 3.10.2006, n. 262, convertito con  
modificazioni dalla legge 24.11.2006, n. 286, e successive modificazioni)

Comune di SAN BIAGIO PLATANI (Codice nazionale: H778)

TOTALE PARTICELLE: 138

DATI IDENTIFICATIVI				DATI DI CLASSAMENTO							
N.	Foglio	Part	Porz	Qualità	Classe	Superficie (m <sup>2</sup> )			Deduzioni	Reddito dominicale (€)	Reddito agrario (€)
						Ha	Are	Ca			
52	10	67	AA	1-SEMINATIVO	4		24	44		3,79	1,01
	10	67	AB	91-PASCOLO	1		0	6		0,01	0,01
53	10	111	AA	69-MANDORLETO	3		10	39		3,49	3,22
	10	111	AB	91-PASCOLO	1		0	51		0,08	0,02
54	11	68		1-SEMINATIVO	3		38	10		11,81	3,94
55	11	126		36-ULIVETO	2		31	30		11,32	8,89
56	12	33		1-SEMINATIVO	3		84	60		26,22	8,74
57	12	65	AA	1-SEMINATIVO	3		26	63		8,25	2,75
	12	65	AB	36-ULIVETO	2		1	17		0,42	0,33
58	12*	225	AA	1-SEMINATIVO	5		21	52		2,22	0,67
	12	225	AB	91-PASCOLO	2		0	78		0,08	0,02
59	12	360		91-PASCOLO	2		17	20		1,78	0,53
60	14	14	AA	1-SEMINATIVO	4		17	20		2,66	0,71
	14	14	AB	79-PISTACCH	2		85	60		79,58	35,37
61	15	54	AA	1-SEMINATIVO	3		8	86		2,75	0,92
	15	54	AB	18-ORTO IRRIG	U		1	92		4,66	2,38
62	15	56		1-SEMINATIVO	3		10	50		3,25	1,08
63	15	196		36-ULIVETO	2		92	90		33,59	26,39
64	15	1136	AA	3-SEMIN ARBOR	3		3	67		1,90	0,57
	15	1136	AB	36-ULIVETO	2		32	83		11,87	9,33
65	15	1139	AA	1-SEMINATIVO	4		0	54		0,08	0,02
	15	1139	AB	36-ULIVETO	2		4	11		1,49	1,17
66	15	1288	AA	1-SEMINATIVO	3		3	39		1,05	0,35
	15	1288	AB	36-ULIVETO	2		1	64		0,59	0,47
	15	1288	AC	29-VIGNETO	3		0	8		0,04	0,02
	15	1288	AD	18-ORTO IRRIG	U		3	76		9,13	4,66
67	17	86	AA	1-SEMINATIVO	3		0	2		0,01	0,01
	17	86	AB	36-ULIVETO	2		3	38		1,22	0,96
68	17	118	AA	1-SEMINATIVO	3		0	73		0,23	0,08
	17	118	AB	36-ULIVETO	2		12	57		4,54	3,57
69	17	262	AA	1-SEMINATIVO	3		1	88		0,58	0,19
	17	262	AB	36-ULIVETO	2		15	37		5,56	4,37
	17	262	AC	79-PISTACCH	1		3	75		4,07	1,55



## Direzione provinciale di AGRIGENTO

## Ufficio provinciale – Territorio

Particelle catastali aggiornate sulla base del contenuto delle  
dichiarazioni presentate agli Organismi Pagatori nell'anno 2018  
(ai sensi del comma 33 dell'art. 2 del D.L. 3.10.2006, n. 262, convertito con  
modificazioni dalla legge 24.11.2006, n. 286, e successive modificazioni)

Comune di SAN BIAGIO PLATANI (Codice nazionale: H778)

TOTALE PARTICELLE: 138\*

DATI IDENTIFICATIVI				DATI DI CLASSAMENTO							
N.	Foglio	Part	Porz	Qualità	Classe	Superficie (m <sup>2</sup> )			Deduzioni	Reddito dominicale (€)	Reddito agrario (€)
						Ha	Are	Ca			
70	17	610	AA	69-MANDORLETO	4		42	1		8,68	11,93
	17	610	AB	91-PASCOLO	1		18	29		2,83	0,76
71	17	864		36-ULIVETO	2		0	54		0,20	0,15
72	18	642		36-ULIVETO	2		14	40		5,21	4,09
73	18	1015	AA	3-SEMIN ARBOR	2		21	45		12,74	3,32
	18	1015	AB	91-PASCOLO	2		1	31		0,14	0,04
74	18	1111	AA	1-SEMINATIVO	3		1	87		0,58	0,19
	18	1111	AB	91-PASCOLO	2		0	98		0,10	0,03
75	18	1112	AA	1-SEMINATIVO	3		1	75		0,54	0,18
	18	1112	AB	91-PASCOLO	2		3	25		0,34	0,10
76	19	628		36-ULIVETO	2		12	75		4,61	3,62
77	19	630		36-ULIVETO	2		4	68		1,69	1,33
78	19	740	AA	36-ULIVETO	2		11	40		4,12	3,24
	19	740	AB	69-MANDORLETO	3		1	74		0,58	0,54
79	20	134		92-PASCOLO ARB	1		70	30		19,97	7,26
80	20	171	AA	3-SEMIN ARBOR	4		12	40		4,16	1,28
	20	171	AB	91-PASCOLO	3		15	50		1,20	0,40
81	20	257	AA	3-SEMIN ARBOR	2		3	29		1,95	0,51
	20	257	AB	36-ULIVETO	2		20	31		7,34	5,77
82	20	351		91-PASCOLO	3		3	20		0,25	0,08
83	20	510	AA	1-SEMINATIVO	3		0	17		0,05	0,02
	20	510	AB	36-ULIVETO	2		17	28		6,25	4,91
84	21	24	AA	1-SEMINATIVO	4		17	4		2,64	0,70
	21	24	AB	91-PASCOLO	2		0	46		0,05	0,01
85	21	25	AA	3-SEMIN ARBOR	4		67	17		22,55	6,94
	21	25	AB	91-PASCOLO	2		8	93		0,92	0,28
86	21	34	AA	3-SEMIN ARBOR	2		2	32		1,38	0,36
	21	34	AB	91-PASCOLO	2		0	8		0,01	0,01
87	21	35	AA	3-SEMIN ARBOR	2		2	99		1,78	0,46
	21	35	AB	91-PASCOLO	2		0	1		0,01	0,01
88	21	36	AA	1-SEMINATIVO	4		2	94		0,46	0,12
	21	36	AB	91-PASCOLO	2		0	6		0,01	0,01
89	21	68		91-PASCOLO	2		22	80		2,36	0,71



## Direzione provinciale di AGRIGENTO

## Ufficio provinciale - Territorio

Particelle catastali aggiornate sulla base del contenuto delle  
dichiarazioni presentate agli Organismi Pagatori nell'anno 2018  
(ai sensi del comma 33 dell'art. 2 del D.L. 3.10.2006, n. 262, convertito con  
modificazioni dalla legge 24.11.2006, n. 286, e successive modificazioni)

Comune di SAN BIAGIO PLATANI (Codice nazionale: H778)

TOTALE PARTICELLE: 138

DATI IDENTIFICATIVI				DATI DI CLASSAMENTO							Reddito dominicale (€)	Reddito agrario (€)
N.	Foglio	Part.	Porz.	Qualità	Classe	Superficie (m <sup>2</sup> )			Deduzioni			
						Ha	Are	Ca				
											5,35	1,65
90	21	77	AA	3-SEMIN ARBOR	4		15	95			0,17	0,05
	21	77	AB	91-PASCOLO	2		1	65			1,55	0,41
91	21	78		1-SEMINATIVO	4		10	0			1,24	0,33
92	21	79	AA	1-SEMINATIVO	4		8	2			0,04	0,01
	21	79	AB	91-PASCOLO	2		0	38			1,03	0,27
93	21	82	AA	1-SEMINATIVO	4		6	65			0,05	0,01
	21	82	AB	91-PASCOLO	2		0	45			2,37	0,71
94	21	87		91-PASCOLO	2		22	90			3,32	0,89
95	21	94	AA	1-SEMINATIVO	4		21	45			0,33	0,10
	21	94	AB	91-PASCOLO	2		3	15			0,01	0,01
96	21	98	AA	91-PASCOLO	2		0	13			1,53	0,49
	21	98	AB	92-PASCOLO ARB	2		11	87			19,33	5,95
97	21	158	AA	3-SEMIN ARBOR	4		57	58			0,05	0,04
	21	158	AB	36-ULIVETO	2		0	15			0,11	0,03
	21	158	AC	91-PASCOLO	2		1	7			14,78	4,55
98	21	193	AA	3-SEMIN ARBOR	4		44	2			0,63	0,19
	21	193	AB	91-PASCOLO	2		6	8			5,10	1,57
99	21	202	AA	3-SEMIN ARBOR	4		15	20			0,37	0,11
	21	202	AB	91-PASCOLO	2		3	60			6,91	1,84
100	21	203	AA	3-SEMIN ARBOR	5		44	63			0,12	0,04
	21	203	AB	91-PASCOLO	2		1	17			92,78	43,30
101	21	335	AA	79-PISTACCH	3	1	19	76			0,30	0,08
	21	335	AB	1-SEMINATIVO	4		1	94			1,42	0,43
102	23	18	AA	91-PASCOLO	2		13	79			0,32	0,16
	23	18	AB	101-INCOLT PROD	2		31	31			47,57	15,86
103	23	112	AA	1-SEMINATIVO	3	1	53	50			4,16	3,2
	23	112	AB	36-ULIVETO	2		11	52			4,53	1,3
	23	112	AC	91-PASCOLO	2		43	88			7,39	2,2
104	23	218	AA	91-PASCOLO	2		71	52			7,26	2,4
	23	218	AB	92-PASCOLO ARB	3		78	8			22,95	7,6
105	24	104	AA	1-SEMINATIVO	3		74	6			1,44	1,1
	24	104	AB	36-ULIVETO	2		3	98			1,47	0,4
	24	104	AC	91-PASCOLO	2		14	26				



## Direzione provinciale di AGRIGENTO

## Ufficio provinciale - Territorio

Particelle catastali aggiornate sulla base del contenuto delle dichiarazioni presentate agli Organismi Pagatori nell'anno 2018 (ai sensi del comma 33 dell'art. 2 del D.L. 3.10.2006, n. 262, convertito con modificazioni dalla legge 24.11.2006, n. 286, e successive modificazioni)

Comune di SAN BIAGIO PLATANI (Codice nazionale: H778)

TOTALE PARTICELLE: 138

DATI IDENTIFICATIVI				DATI DI CLASSAMENTO							
N.	Foglio	Part	Porz	Qualità	Classe	Superficie (m <sup>2</sup> )			Deduzioni	Reddito dominicale (€)	Reddito agrario (€)
						Ha	Are	Ca			
106	24	222		36-ULIVETO	2		18	4		6,52	5,12
107	24	227	AA	3-SEMIN ARBOR	3		0	53		0,27	0,08
	24	227	AB	36-ULIVETO	2		9	27		3,35	2,63
108	24	228		36-ULIVETO	2		9	80		3,54	2,78
109	25	247		36-ULIVETO	2		10	80		3,90	3,07
110	25	312		91-PASCOLO	2		15	0		1,55	0,46
111	25	343	AA	36-ULIVETO	2		11	19		4,05	3,18
	25	343	AB	1-SEMINATIVO	2		2	1		0,93	0,31
112	25	371		91-PASCOLO	2		29	90		3,09	0,93
113	25	592	AA	79-PISTACCH	2		2	77		2,58	1,14
	25	592	AB	36-ULIVETO	2		29	86		10,79	8,48
114	27	3		91-PASCOLO	3		55	50		4,30	1,43
115	27	68	AA	79-PISTACCH	3		0	19		0,15	0,07
	27	68	AB	36-ULIVETO	3		13	41		4,16	3,12
116	27	69	AA	79-PISTACCH	3		0	58		0,45	0,21
	27	69	AB	36-ULIVETO	3		14	57		4,51	3,33
	27	69	AC	91-PASCOLO	3		0	35		0,03	0,00
117	27	117		69-MANDORLETO	3		41	40		13,90	12,80
118	27	120	AA	79-PISTACCH	3		13	91		10,78	5,00
	27	120	AB	91-PASCOLO	3		1	49		0,12	0,00
119	28	24	AA	3-SEMIN ARBOR	3		73	51		37,96	11,30
	28	24	AB	91-PASCOLO	2		12	89		1,33	0,00
120	28	25	AA	1-SEMINATIVO	3		64	97		20,13	6,00
	28	25	AB	91-PASCOLO	2		3	23		0,33	0,00
121	28	40	AA	69-MANDORLETO	3		43	17		14,49	13,00
	28	40	AB	91-PASCOLO	2		2	53		0,26	0,00
122	28	172		91-PASCOLO	2		63	90		6,60	1,00
123	29	11		91-PASCOLO	2		11	30		1,17	0,00
124	29	46	AA	1-SEMINATIVO	3		0	10		0,03	0,00
	29	46	AB	36-ULIVETO	3		5	60		1,74	0,00
125	29	131	AA	3-SEMIN ARBOR	4		35	11		11,79	0,00
	29	131	AB	91-PASCOLO	2		34	99		3,61	0,00
126	29	261		91-PASCOLO	2		42	70		4,41	0,00





## Direzione provinciale di AGRIGENTO

## Ufficio provinciale - Territorio

Particelle catastali aggiornate sulla base del contenuto delle  
dichiarazioni presentate agli Organismi Pagatori nell'anno 2018  
(ai sensi del comma 33 dell'art. 2 del D.L. 3.10.2006, n. 262, convertito con  
modificazioni dalla legge 24.11.2006, n. 286, e successive modificazioni)

Comune di SAN BIAGIO PLATANI (Codice nazionale: H778)

TOTALE PARTICELLE: 138

DATI IDENTIFICATIVI				DATI DI CLASSAMENTO							Reddito dominicale (€)	Reddito agrario (€)
N.	Foglio	Part	Porz	Qualità	Classe	Superficie (m <sup>2</sup> )			Deduzioni			
						Ha	Are	Ca				
127	30	39	AA	1-SEMINATIVO	4	2	12	20			32,88	8,77
	30	39	AB	91-PASCOLO	2		36	20			3,74	1,12
128	30	114	AA	1-SEMINATIVO	3		85	78			26,58	8,86
	30	114	AB	36-ULIVETO	2		0	62			0,22	0,18
129	30	164	AA	1-SEMINATIVO	3		25	8			7,77	2,59
	30	164	AB	36-ULIVETO	2		4	12			1,49	1,17
130	30	376		69-MANDORLETO	3	1	32	48			44,47	41,05
131	31	26	AA	1-SEMINATIVO	3	2	66	45			82,57	27,52
	31	26	AB	36-ULIVETO	2		1	75			0,63	0,50
132	31	31	AA	1-SEMINATIVO	2		98	96			46,00	15,33
	31	31	AB	36-ULIVETO	2		1	14			0,41	0,32
133	31	32	AA	1-SEMINATIVO	2		21	30			9,90	3,30
	31	32	AB	36-ULIVETO	2		1	30			0,47	0,37
134	32	75	AA	91-PASCOLO	3	1	9	25			8,46	2,82
	32	75	AB	3-SEMIN ARBOR	4		26	85			9,01	2,77
135	32	100	AA	1-SEMINATIVO	2	10	49	36			487,75	162,58
	32	100	AB	36-ULIVETO	2		45	26			16,36	12,86
	32	100	AC	91-PASCOLO	3		37	38			2,90	0,97
136	32	213	AA	1-SEMINATIVO	3	1	13	7			35,04	11,68
	32	213	AB	91-PASCOLO	3		4	83			0,37	0,12
137	33	71	AA	1-SEMINATIVO	3	2	69	58			83,54	27,85
	33	71	AB	91-PASCOLO	2		31	42			3,25	0,97
138	33	264	AA	1-SEMINATIVO	4		29	38			4,55	1,2
	33	264	AB	91-PASCOLO	2		19	82			2,05	0,6

AGG AGRIGR-AGG/AGG<NUMERO\_PROTOCCOLLO>134171</NUMERO\_PROTOCCOLLO><DATA>14/12/2018</DATA><REGISTRO> REGIS:RC UFFICIALE </REGISTRO>

Il documento allegato e' stato registrato dall'amministrazione AGE,  
DIREZIONE PROVINCIALE DI AGRIGENTO,  
al Registro REGISTRO UFFICIALE,  
al numero 134171 e data 14/12/2018



AGRI-REG</ACC><NUMERO\_PROTOCOLLO>134171</NUMERO\_PROTOCOLLO><DATA>14/12/2018</DATA><REGISTRO> REGISTRO UFFICIALE </REGISTRO>

Il documento allegato e' stato registrato dall'amministrazione AGE,  
DIREZIONE PROVINCIALE DI AGRIGENTO,  
nel Registro UFFICIALE,  
con numero 134171 e data 14/12/2018



A tal fine preciso che, nell'anno 20\_\_\_\_, è stato dichiarato all'Organismo pagatore (es. Agea) che sulle particelle/porzioni colturali era coltivata la specie vegetale \_\_\_\_\_, corrispondente alla qualità catastale \_\_\_\_\_, per il seguente motivo (barrare le caselle riferite alle modalità di coltura che interessano):

è presente la risorsa irrigua

la specie vegetale presente sul terreno nell'anno 20\_\_\_\_ è inserita in un contesto di rotazione agraria di colture

ortive  seminative

altro (specificare) \_\_\_\_\_

---

---

---

---

---


Luogo e data \_\_\_\_\_


Firma \_\_\_\_\_

Mittente	"Per conto di: dp.Agrigento@pce.agenziaentrate.it" posta-certificata@pcert.sogei.it
Destinatario	UFF.PROTOCOLLOCOMUNESANBIAGIOPLATANI@PEC.IT
Destinatari per conoscenza	
Oggetto	POSTA CERTIFICATA: ATTIVITÀ DI PUBBLICIZZAZIONE DEGLI ELENCHI DI PARTICELLE OGGETTO DI VARIAZIONI COLTURALI, AI SENSI DELL' ART. 2, COMMA 33, DEL DECRETO-LEGGE 3 OTTOBRE 2006, N. 262, CONVERTITO, CON MODIFICAZIONI, DALLA LEGGE 24 NOVEMBRE 2006, N. 286, E SUCCESSIVE MODIFICAZIONI E INTEGRAZIONI [ENTRATE AGEDP-AG REGISTRO UFFICIALE 134171 14-12-2018][117967608 112995460]

Data 14/12/2018 10:05:06

COMUNE DI  
S. BIAGIO PLATANI  
18 DIC 2018  
10139  
Prot. N. ....  
Cat. Classe ALBO


 (Additional HTML Attached)	Type: text/html Name: (Additional HTML Attached)
--	---


 daticert.xml	Type: application/xml Name: daticert.xml
--	---


----- Message from dp.Agrigento@pce.agenziaentrate.it on Fri, 14 Dec 2018 10:05:06 +0100 (CET) -----


**To:** UFF.PROTOCOLLOCOMUNESANBIAGIOPLATANI@PEC.IT  
**Subject:** ATTIVITÀ DI PUBBLICIZZAZIONE DEGLI ELENCHI DI PARTICELLE OGGETTO DI VARIAZIONI COLTURALI, AI SENSI DELL' ART. 2, COMMA 33, DEL DECRETO-LEGGE 3 OTTOBRE 2006, N. 262, CONVERTITO, CON MODIFICAZIONI, DALLA LEGGE 24 NOVEMBRE 2006, N. 286, E SUCCESSIVE MODIFICAZIONI E INTEGRAZIONI [ENTRATE|AGEDP-AG|REGISTRO UFFICIALE|134171|14-12-2018][117967608|112995460]


Invio di documento protocollato Oggetto: ATTIVITÀ DI PUBBLICIZZAZIONE DEGLI ELENCHI DI PARTICELLE OGGETTO DI VARIAZIONI COLTURALI, AI SENSI DELL' ART. 2, COMMA 33, DEL DECRETO-LEGGE 3 OTTOBRE 2006, N. 262, CONVERTITO, CON MODIFICAZIONI, DALLA LEGGE 24 NOVEMBRE 2006, N. 286, E SUCCESSIVE MODIFICAZIONI E INTEGRAZIONI Allegati: 5 "Ai sensi del D.Lgs. n. 196/2003 le informazioni contenute in questo messaggio di posta elettronica sono riservate e confidenziali e ne e' vietata la diffusione in qualunque modo eseguita. Qualora Lei non fosse la persona a cui il presente messaggio e' destinato, La invitiamo gentilmente ad eliminarlo dopo averne dato tempestiva comunicazione al mittente e a non utilizzare in alcun caso il suo contenuto. Quallsivoglia utilizzo non autorizzato di questo messaggio e dei suoi eventuali allegati espone il responsabile alle relative conseguenze civili e penali". Questo messaggio contiene file firmati digitalmente (formato .p7m). Per avere indicazioni sui possibili software per la visualizzazione e la verifica dei documenti firmati digitalmente consultare il sito dell Agenzia per l Italia digitale (www.digitpa.gov.it).


 <u>63520-REG-1544778166692-SAN BIAGIO PLATANI_VarColt2018-Allegato1-RicevutaConsegnaAtti.pdf.p7m</u>	<b>Type:</b> application/octet-stream <b>Name:</b> 63520-REG-1544778166692-SAN BIAGIO PLATANI_VarColt2018-Allegato1-RicevutaConsegnaAtti.pdf.p7m
---	---

 <u>34 SAN BIAGIO P_H778_VARCOL_2018.PDF</u>	<b>Type:</b> application/octet-stream <b>Name:</b> 34 SAN BIAGIO P_H778_VARCOL_2018.PDF
---	--

 <u>InfoProtocollo.txt</u>	<b>Type:</b> application/octet-stream <b>Name:</b> InfoProtocollo.txt
---	--

 <u>VariazioniColturali2018-Allegato2-Manifesto.pdf</u>	<b>Type:</b> application/octet-stream <b>Name:</b> VariazioniColturali2018-Allegato2-Manifesto.pdf
--	---

 <u>modulo segnalazione.pdf</u>	<b>Type:</b> application/octet-stream <b>Name:</b> modulo segnalazione.pdf
--	---

 <u>Segnatura.xml</u>	<b>Type:</b> application/octet-stream <b>Name:</b> Segnatura.xml
--	---

**Allegati mail**

63520-REG-1544778166692-SAN BIAGIO PLATANI\_VarColt2018-Allegato1-RicevutaConsegnaAtti.pdf.p7m  
34 SAN BIAGIO P\_H778\_VARCOL\_2018.PDF  
InfoProtocollo.txt  
VariazioniColturali2018-Allegato2-Manifesto.pdf  
modulo segnalazione.pdf  
Segnatura.xml  
smime.p7s